Карта планируемого размещения объектов инженерной инфраструктуры местного значения сельского поселения Захаркино муниципального района Сергиевский Самарской области

Карта планируемого размещения объектов инженерной инфраструктуры местного значения с. Захаркино муниципального района Сергиевский Самарской области

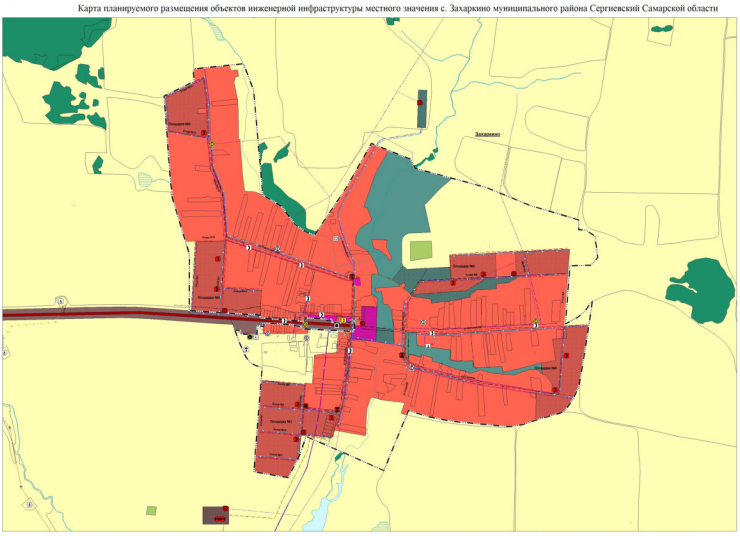

Карта планируемого размещения объектов инженерной инфраструктуры местного значения с. Сидоровка муниципального района Сергиевский Самарской области

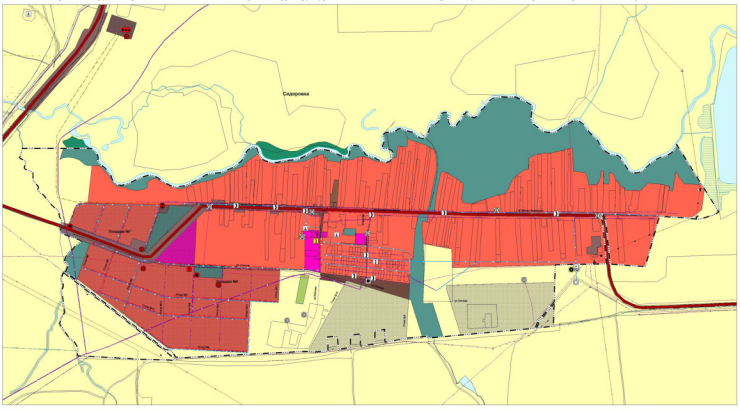

Карта планируемого размещения объектов инженерной инфраструктуры местного значения с. Нижняя Козловка муниципального района Сергиевский Самарской области

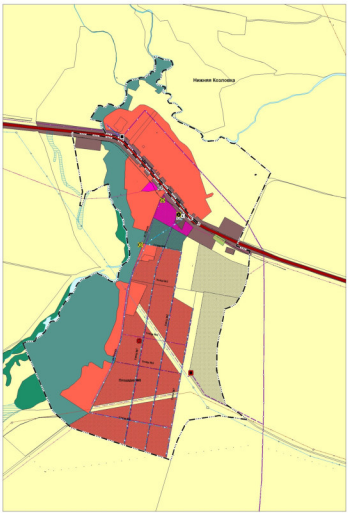

Карта планируемого размещения объектов инженерной инфраструктуры местного значения с. Комаро-Умет муниципального района Сергиевский Самарской области

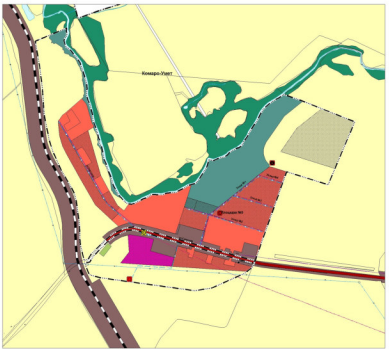

Условные обозначения:

Карта планируемого размещения объектов инженерной инфраструктуры местного значения п. Отрада муниципального района Сергиевский Самарской области

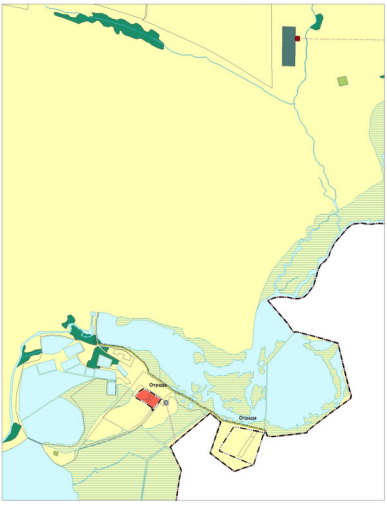

Изм.	Кол.уч.	Лист	Подпись	Дата
Разработал				
Проверил				
Н.контр.				
Утвердил				

Генеральный план сельского поселения Захаркино муниципального района Сергиевский Самарской области

Карта планируемого размещения объектов инженерной инфраструктуры местного значения сельского поселения Захаркино муниципального района Сергиевский Самарской области

Стадия | Лист | Листов

Общество с ограниченной ответственностью "Геоинформационные системы"

г. Самара